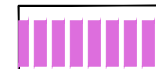



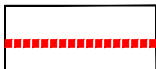

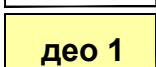
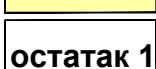
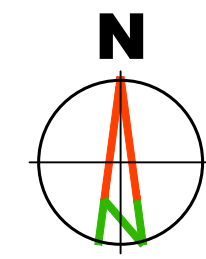


ЛЕГЕНДА

-  Граница обухвата пројекта препарцелације
-  Ознака места где граница обухвата "цури" због облика и величине катастарске парцеле
-  Граница катастарских парцела
-  Постојеће мејне тачке
-  Нова мејна линија
-  Нове мејне тачке
-  део 1 Ознака дела катастарске парцеле
-  остатак 1 Ознака остатка катастарске парцеле



Напомена: Саобраћајно решење је преузето из Плана генералне регулације градског насеља Голубац ("Службени гласник Општине Голубац" број 5/2013)

Наручилац и носилац израде пројекта: ОПШТИНА ГОЛУБАЦ ул.Цара Лазара бр.15, 12 223 Голубац		
Обрађивач пројекта: "АРХИПЛАН" Д.О.О. ул.Кнеза Михаила бр.66 АРАНЂЕЛОВАЦ		
		
Назив пројекта: <p style="text-align: center;">УРБАНИСТИЧКИ ПРОЈЕКАТ ИЗГРАДЊЕ СПОРТСКОГ ЦЕНТРА У ГОЛУБЦУ</p>		
Назив листа: Ситуациони приказ планиране парцелације земљишта (прелазна фаза у поступку формирања грађевинске парцеле)	Размера: 1:500	Лист број: 4. Датум: децембар, 2016.год.
Руководилац израде: одговорни урбаниста: дипл.инж.арх. Драгана Бига (200001503)		