



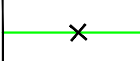



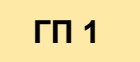

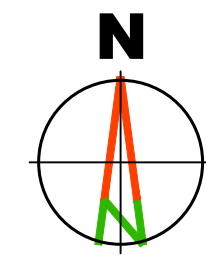


ЛЕГЕНДА

-  Граница обухвата пројекта препарцелације
-  Ознака места где граница обухвата "цури" због облика и величине катастарске парцеле
-  Граница катастарских парцела
-  Постојеће међне тачке
-  Постојећа међна линија која се укида
-  Постојеће међне тачке које се укидају
-  Нова међна линија
-  Нове међне тачке
-  Ознака дела катастарске парцеле
-  Ознака остатка катастарске парцеле



Напомена: Саобраћајно решење је преузето из Плана генералне регулације градског насеља Голубац ("Службени гласник Општине Голубац" број 5/2013)

Наручилац и носилац израде пројекта: ОПШТИНА ГОЛУБАЦ ул.Цара Лазара бр.15, 12 223 Голубац		
Обрађивач пројекта: "АРХИПЛАН" Д.О.О. ул.Кнеза Михаила бр.66 АРАНЂЕЛОВАЦ		
		
Назив пројекта: УРБАНИСТИЧКИ ПРОЈЕКАТ ИЗГРАДЊЕ СПОРТСКОГ ЦЕНТРА У ГОЛУБЦУ		
Назив листа: Ситуациони приказ планиране препарцелације земљишта	Размера: 1:500	Лист број: 5. Датум: децембар, 2016.год.
Руководилац израде: одговорни урбаниста: дипл.инж.арх. Драгана Бига (200001503)		