











**ЛЕГЕНДА**

-  Граница обухвата плана детаљне регулације
-  Граница катастарске парцеле
-  Регулациона линија
-  Грађевинска линија






**ГРАЂЕВИНСКО ЗЕМЉИШТЕ ПОВРШИНА ЈАВНЕ НАМЕНЕ**

-  Деоница градске улице - улица Карађорђева (чија се траса поклапа са трасом државног пута 1Б реда број 34.)
-  Градска улица
-  Бициклистичко пешачка стаза - Eurovelo Route No.6
-  Површина јавне намене

**ПОВРШИНА ОСТАЛЕ НАМЕНЕ**

-  Комерцијални садржаји - туризам и угоститељство
-  Површине под водом

Напомена: Граница обухвата плана и грађевинског подручја се поклапају.

- Легенда**
-  granice parcele (plansko stave)
  -  faktičko stave
  -  granice obale marine
  -  betonski stub – bandera
  -  kota terena

Наручилац и носилац израде плана:  
**ОПШТИНА ГОЛУБАЦ, ОПШТИНСКА УПРАВА**  
ул. Цара Лазара бр.15, 12 223 Голубац

Обрађивач плана:  
**"АРХИПЛАН" Д.О.О.**  
ул. Кнеза Михаила бр.66  
**АРАНЂЕЛОВАЦ**



Назив плана:  
**ПЛАН ДЕТАЉНЕ РЕГУЛАЦИЈЕ**  
**"Доња Марина" у Голупцу**

Назив листа: \_\_\_\_\_ Размера: **1:500** Лист број: **3.**

Планирана намена површина у оквиру планског обухвата \_\_\_\_\_ Датум: **новембар, 2020.год.**

Руководилац израде: \_\_\_\_\_

**одговорни урбаниста: дипл.инж.арх. Драгана Бига (200001503)**

**НАЦРТ ПЛАНА**