








ЛЕГЕНДА

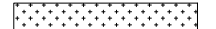
ГРАНИЦЕ

-  Граница катастарске општине
-  Граница грађевинског подручја насеља
-  Граница грађевинског земљишта изван грађевинског подручја насеља
-  Граница катастарске парцеле
-  Број катастарске парцеле

ПОДРУЧЈА

-  Грађевинско подручје насеља
-  Грађевинско земљиште изван грађевинског подручја насеља

ГРОБЉА

-  Површине за гробља

Наручилац израде плана: ОПШТИНСКА УПРАВА ОПШТИНЕ ГОЛУБАЦ ул. Чика Добра 14 ГОЛУБАЦ		Носилац израде плана: Општинска управа општине Голубац Одељење за урбанизам и изградњу, комуналне, инспекцијске и имовинско-правне послове ул. Чика Добра бр. 14 ГОЛУБАЦ	
Обрађивач плана: "АРХИПЛАН" Д.О.О. ул. Војводе Мишића бр. 66 АРАНЂЕЛОВАЦ		   	
ПРОСТОРНИ ПЛАН ОПШТИНЕ ГОЛУБАЦ			
Назив листа: КАТАСТАРСКИ ПЛАН СА ГРАНИЦАМА ГРАЂЕВИНСКОГ ПОДРУЧЈА за насеље Бикиње		Размера: 1:5.000 Датум: април, 2024 год.	Лист број: 1.
Руководилац израде: одговорни планер: дипл.инж.арх. Драгана Бига (ИКС 100 0059 03)		Фаза израде: ДОКУМЕНТАЦИОНА ОСНОВА	