

КО  
ПОНИКВЕ

КО  
УСИЈЕ

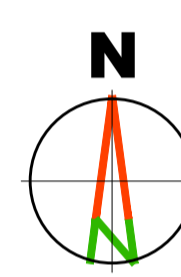
РЕПУБЛИКА  
РУМУНИЈА

КО  
БИКИЊЕ

КО  
РАДОШЕВАЦ







КО  
ГОЛУБАЦ

КО  
СЛАДИНАЦ





**ЛЕГЕНДА**

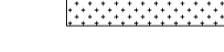
**ГРАНИЦЕ**

-  Државна граница
-  Граница катастарске општине
-  Граница грађевинског подручја насеља
-  Граница грађевинског земљишта изван грађевинског подручја насеља
-  Граница катастарске парцеле
-  Број катастарске парцеле









**ПОДРУЧЈА**

-  Грађевинско подручје насеља
-  Грађевинско земљиште изван грађевинског подручја насеља

**ГРОБЉА**

-  Површине за гробља

**СПРОВОЂЕЊЕ ПЛАНА**

-  Као обавезујуће у спровођењу, утврђују се планска решења:
  -  Уредбе о утврђивању просторног плана подручја посебно намене инфраструктурног коридора државног пута 1Б реда, Ауто-пут Е-75 Београд – Ниш (петља Пожаревац) – Пожаревац (обиласница) - Велико Градиште – Голубац ("Службени гласник РС", број 7/21) - приказана утврђена регулациона линија.
-  Остату на снази следећи урбанистички планови:
  -  План детаљне регулације приобалја Дунава, од туристичког насеља Винци – Усије до тарлава Голубачки град ("Службени гласник општине Голубац", број 2/12).
-  Због усклађивања са трасом планираног државног пута – брзе саобраћајнице, потребно је донети измену и допуњу следећих урбанистичких планова:
  -  План детаљне регулације радне зоне "Радошевац" ("Службени гласник општине Голубац", број 6/11);
  -  План детаљне регулације подручја ветроелектране "Кривача" (на територији општине Голубац) ("Службени гласник општине Голубац", број 6/13) и Прва измена и допуна Плана детаљне регулације подручја ветроелектране "Кривача" (на територији општине Голубац) ("Службени гласник општине Голубац", број 9/19);
  -  План детаљне регулације туристичке зоне Винци – Усије ("Службени гласник општине Голубац", број 11/15).

<p>Наручилац израде плана:</p> <p><b>ОПШТИНСКА УПРАВА ОПШТИНЕ ГОЛУБАЦ</b> ул. Мира Лазаревића бр. 14 ГОЛУБАЦ</p> <p>Обрађивач плана:</p> <p><b>"АРХИПЛАН" Д.О.О.</b> ул. Мира Лазаревића бр. 14 АРАНЂЕЛОВАЦ</p>	<p>Носилац израде плана:</p> <p><b>Општинска управа општине Голубац</b> Одељење за урбанизам и изградњу, комуналне, инспекциске и имовинско-правне послове ул. Мира Лазаревића бр. 14 ГОЛУБАЦ</p>
<p><b>ПРОСТОРНИ ПЛАН ОПШТИНЕ ГОЛУБАЦ</b></p>	
<p>Назив плана:</p> <p><b>КАТАСТАРСКИ ПЛАН СА ГРАНИЦАМА ГРАЂЕВИНСКОГ ПОДРУЧЈА за насеље Радошевац</b></p>	
<p>Назив листе:</p> <p>КАТАСТАРСКИ ПЛАН СА ГРАНИЦАМА ГРАЂЕВИНСКОГ ПОДРУЧЈА за насеље Радошевац</p>	<p>Размера: 1:5.000</p> <p>Лист број: 12</p> <p>Датум: април, 2024 год.</p>
<p>Руководилац израде:</p> <p>одговорни планер: дипл.инж. арх. Драгана Бига (ИКС 100 0089 03)</p>	<p>Фаза израде: ДОКУМЕНТАЦИОНА ОСНОВА</p>