

КО
РАДОШЕВАЦ

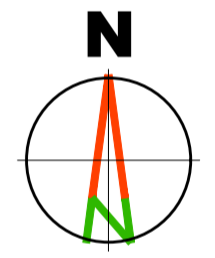
КО
БИКИЊЕ

КО
СЛАДИНАЦ

КО
ГОЛУБАЦ





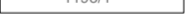

КО
БАРИЧ

КО
ВОЈИЛОВО





ЛЕГЕНДА

ГРАНИЦЕ

-  Граница суседних јединица локалних самоуправа
-  Граница катастарске општине
-  Граница грађевинског подручја насеља
-  Граница грађевинског земљишта изван грађевинског подручја насеља
-  Граница катастарске парцеле
-  Број катастарске парцеле

ПОДРУЧЈА

-  Грађевинско подручје насеља
-  Грађевинско земљиште изван грађевинског подручја насеља

ГРОБЉА

-  Површине за гробља

Наручилац израде плана: ОПШТИНСКА УПРАВА ОПШТИНЕ ГОЛУБАЦ ул. Цара Лазара бр. 15 ГОЛУБАЦ		Носилац израде плана: Општинска управа општине Голубац Одељење за урбанизам и изградњу, комуналне, инспекцијске и имовинско-правне послове ул. Цара Лазара бр. 15 ГОЛУБАЦ	
Обрађивач плана: "АРХИПЛАН" Д.О.О. ул. Кнеза Михаила бр. 66 АРАНЂЕЛОВАЦ			
Назив плана: ПРОСТОРНИ ПЛАН ОПШТИНЕ ГОЛУБАЦ			
Назив листа: КАТАСТАРСКИ ПЛАН СА ГРАНИЦАМА ГРАЂЕВИНСКОГ ПОДРУЧЈА за насеље Сладинац		Размера: 1:5.000	Лист број: 13.
Руководилац израде:		Датум: април, 2024.год.	
одговорни планер: дипл.инж.арх. Драгана Бига (ИКС 100 0059 03)		Фаза израде: ДОКУМЕНТАЦИОНА ОСНОВА	