

Тачка ред.бр.	X	Y
O1	7 558 381,90	4 945 528,98
O2	7 558 519,96	4 945 530,47
O3	7 558 517,73	4 945 545,40
O4	7 558 398,42	4 945 509,64

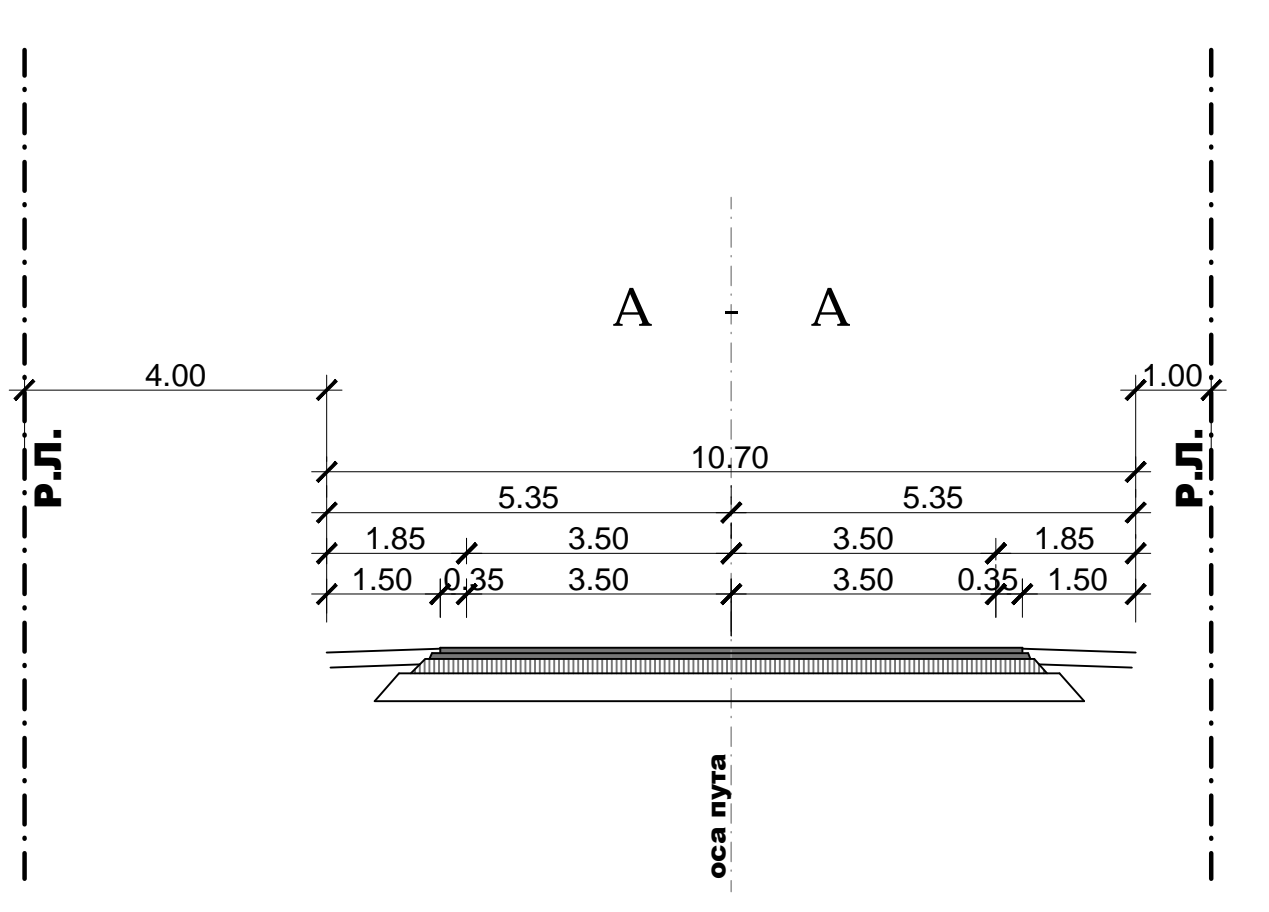
Координате осовинских тачака

Тачка ред.бр.	X	Y
T1	7 558 380,75	4 945 513,31

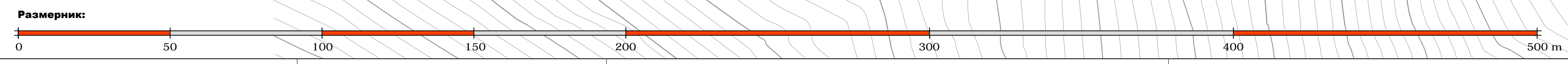
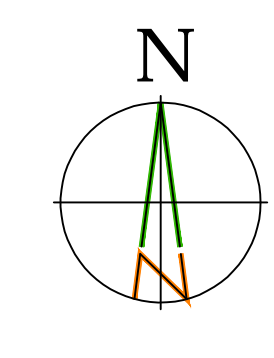
Координате темених тачака

Тачка ред.бр.	X	Y	Тачка ред.бр.	X	Y
1	7 558 750,37	4 945 592,84	23	7 558 305,48	4 945 522,42
2	7 558 742,28	4 945 589,44	24	7 558 389,54	4 945 522,05
3	7 558 721,80	4 945 580,95	25	7 558 400,03	4 945 521,28
4	7 558 701,33	4 945 573,23	26	7 558 417,47	4 945 520,06
5	7 558 681,50	4 945 567,01	27	7 558 434,93	4 945 519,17
6	7 558 662,75	4 945 562,33	28	7 558 435,41	4 945 519,16
7	7 558 643,77	4 945 558,64	29	7 558 452,12	4 945 518,90
8	7 558 640,15	4 945 558,03	30	7 558 500,84	4 945 521,65
9	7 558 617,43	4 945 554,51	31	7 558 518,19	4 945 523,85
10	7 558 575,54	4 945 548,24	32	7 558 535,49	4 945 526,38
11	7 558 559,78	4 945 545,88	33	7 558 547,74	4 945 528,21
12	7 558 547,60	4 945 544,06	34	7 558 556,42	4 945 529,51
13	7 558 533,16	4 945 541,90	35	7 558 577,87	4 945 532,72
14	7 558 516,16	4 945 539,42	36	7 558 620,24	4 945 539,05
15	7 558 499,12	4 945 537,25	37	7 558 642,50	4 945 542,51
16	7 558 467,34	4 945 534,91	38	7 558 663,73	4 945 546,47
17	7 558 435,48	4 945 534,86	39	7 558 664,63	4 945 546,67
18	7 558 418,32	4 945 535,74	40	7 558 685,74	4 945 551,89
19	7 558 401,18	4 945 536,94	41	7 558 706,49	4 945 558,40
20	7 558 384,40	4 945 539,64	42	7 558 723,88	4 945 564,88
21	7 558 327,61	4 945 542,34	43	7 558 741,07	4 945 571,90
22	7 558 321,52	4 945 541,55			

Координате преломних тачака које одређују парцелу јавне намене - нове детаљне тачке



Карактеристичан попречни профил кроз деоницу државног пута I реда бр.25.1



ЛЕГЕНДА

- Граница обухвата плана
- Граница катастарске општине
- Граница заштитног појаса државног пута I реда
- Граница контролисаних изградње пред државног пута I реда
- Постојећа међна линија
- Постојећа међна линија која се укида
- Нова међна линија
- Нова детаљна тачка
- Грађевинска парцела јавне намене - деоница државног пута I реда бр.25.1 (M-25.1)

Извршилац и носилац израде плана: ОПШТИНСКА УПРАВА ОПШТИНЕ ГОЛУБАЦ ул.Црне Лазаре бр.15 ГОЛУБАЦ		
Образлагач плана: "А Р Х И П Л А Н" Д.О.О. ул.Кнеза Михаила бр.66 АРИЉЕЛОВАЦ		
Назив плана: ПЛАН ДЕТАЉНЕ РЕГУЛАЦИЈЕ површинског копа "Јеленска стена"		
Назив листа: ПЛАН САОБРАЋАЈНИЦА СА РЕГУЛАЦИОНИМ И НИВЕЛАЦИОНИМ ЕЛЕМЕНТИМА И ПЛАН ПАРЦЕЛАЛНЕ СЕ БЕЗМЕНТИМА ЗА ОВЕЛЕНАВАЊЕ ПОВРШИНА ЈАВНЕ НАМЕНЕ	Размера: 1:1000	Лист бр.: 3
Руководилац израде:	Датум: децембар, 2011 год.	
Одговорни урбаниста: дипл.инж.врх. Драгана Бига (200001503)		