



РЕПУБЛИКА СРБИЈА
РЕПУБЛИЧКИ СЕИЗМОЛОШКИ ЗАВОД

Број: 02-268-1/2022

Датум: 10.06.2022.

Београд

На основу члана 47б. и члана 47в. Закона о планирању и изградњи (Сл.гласник РС број 72/09, 81/09 исправка, 64/10-УС, 24/11, 121/12, 42/13-УС, 50/13-УС, 98/13-УС, 132/14, 145/14, 83/18, 31/19, 37/19-др. закон и 9/20) на захтев подносиоца достављају се

Сеизмолошки услови за Просторни план општине Голубац

Сходно члану 47б. Закона, да орган, посебна организација, односно ималац јавних овлашћења издаје услове и податке за израду планског документа без накнаде и таксе, осим накнаде стварних трошкова (материјални трошкови), Сеизмолошки услови и подаци за израду планског документа уступају се без накнаде.

Овлашћено лице

Бранко Драгичевић

Напомена:

Овај документ је потписан електронски квалификованим потписом. У случају да се штампа на папиру, његова веродостојност се утврђује поређењем са електронским оригиналом који се чува у архиви електронских докумената Републичког сеизмолошког завода.

На основу начела Закона о планирању и изградњи да се планирањем, уређењем и коришћењем простора може превентивно утицати између осталог и на заштиту и од природних непогода (члан 3, тачка 6), чланом 47б прописано је да носилац израде планског документа доставља захтев за издавање услова из своје надлежности надлежним органима, посебним организацијама и имаоцима јавних овлашћења, који у складу са овим законом и посебним прописима утврђују **услове за планирање и уређење простора**.

За потребе сагледавања сеизмичког хазарда на планском подручју за

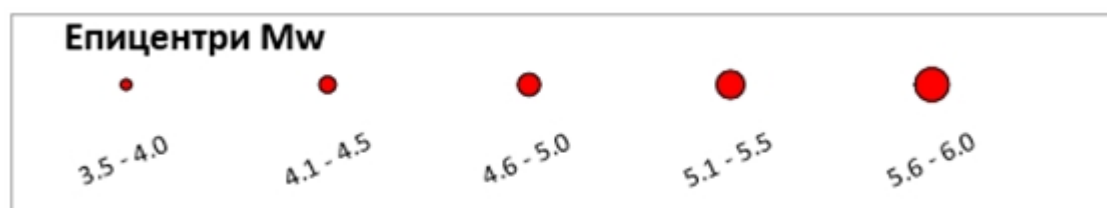
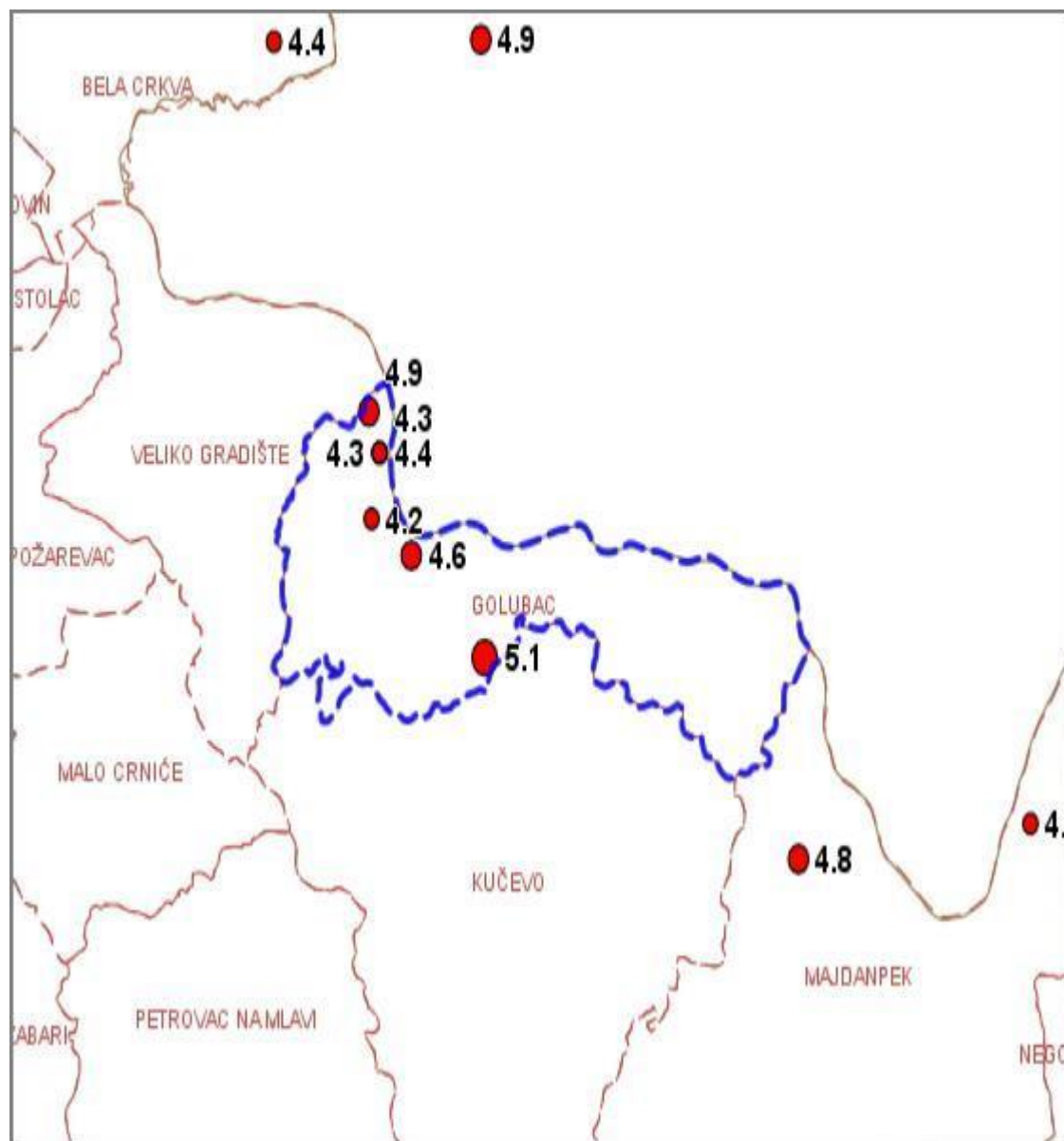
Просторни план општине Голубац

израђене су:

1. Карта епицентара земљотреса магнитуда $M_w \geq 3.5$ јединица Рихтерове скале лоцираних на планском подручју, ПРИЛОГ 1.
2. Карта сеизмичког хазарда за повратни период 475г., по параметру максималног хоризонталног убрзања на тлу типа А ($v_{s,30} \geq 800\text{m/s}$), израђене у складу са захтевима Еврокода 8 (EN 1998-1), изражено у јединицама гравитационог убрзања g ($g=9.81\text{m/s}^2$), за планско подручје, ПРИЛОГ 2.
3. Карта сеизмичког хазарда за повратни период 475г. израженог у степенима макросеизмичког интензитета земљотреса MCS скале, израђена на основу израчунатих вредности убрзања за тло типа А помножено фактором тла за одговарајућу прорачунску тачку како би се обухватило дејство земљотреса на локалном тлу, за шире планско подручје, ПРИЛОГ 3.
4. Табела нумеричких вредности сеизмичког хазарда за повратни период 475г. по параметру максималног хоризонталног убрзања $[g]$, за планско подручје, ПРИЛОГ 4.
5. Табела епицентара догођених земљотреса магнитуда $M_w \geq 3.5$ јединица Рихтерове скале лоцирани на и у непосредној околини планског подручја, а од утицаја за сагледавање сеизмичког хазарда, ПРИЛОГ 5.


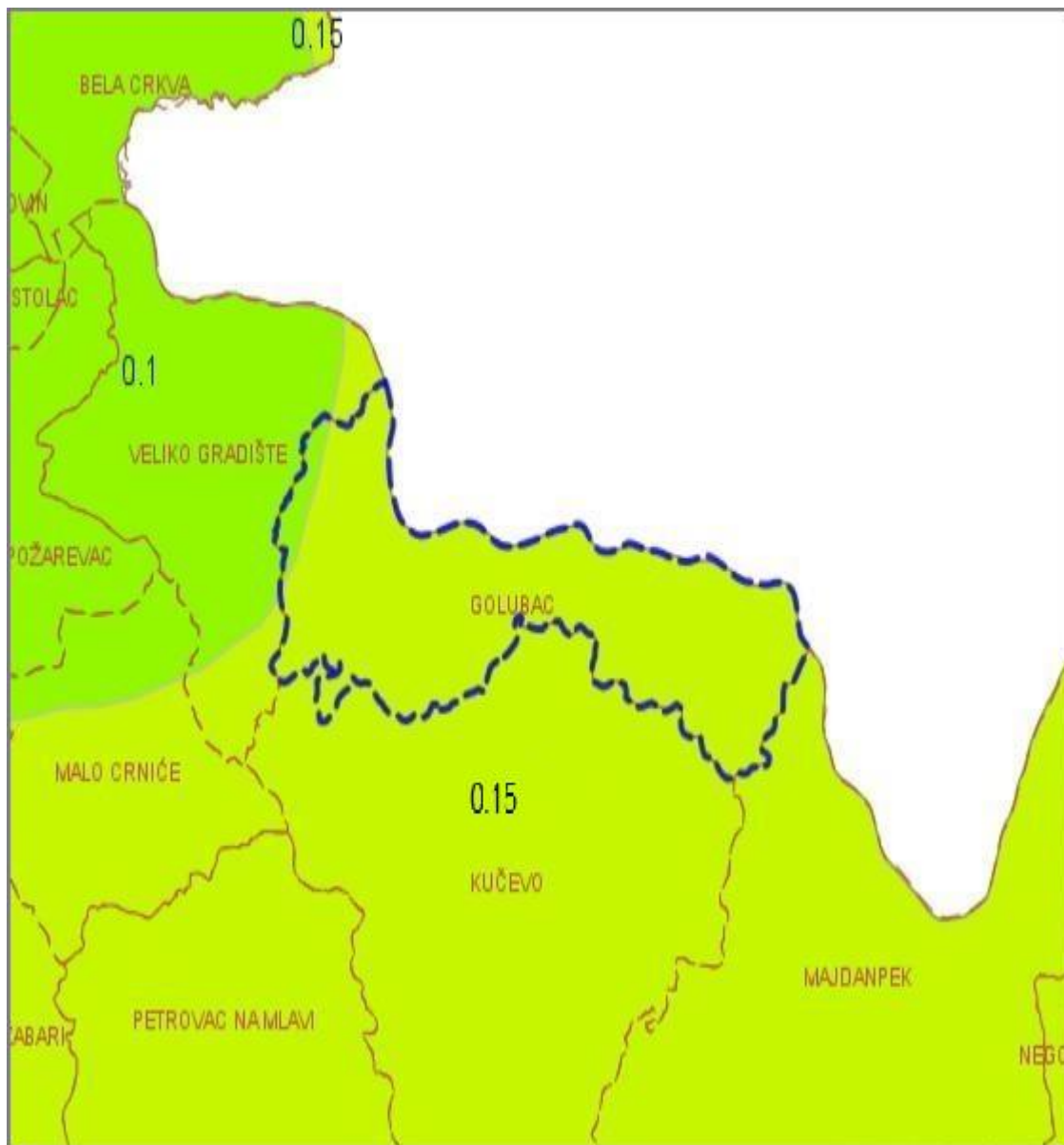
ПРИЛОГ 1

Карта епицентара земљотреса магнитуде $M_w \geq 3.5$ јединица Рихтерове скале лоцираних на планском подручју или у непосредној околини, а од утицаја су на планско подручје, за **Просторни план општине Голубац**



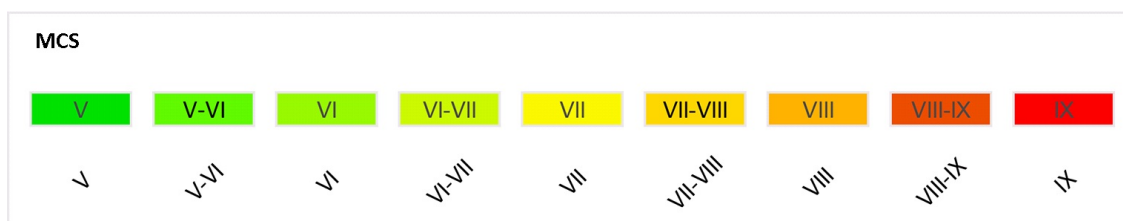
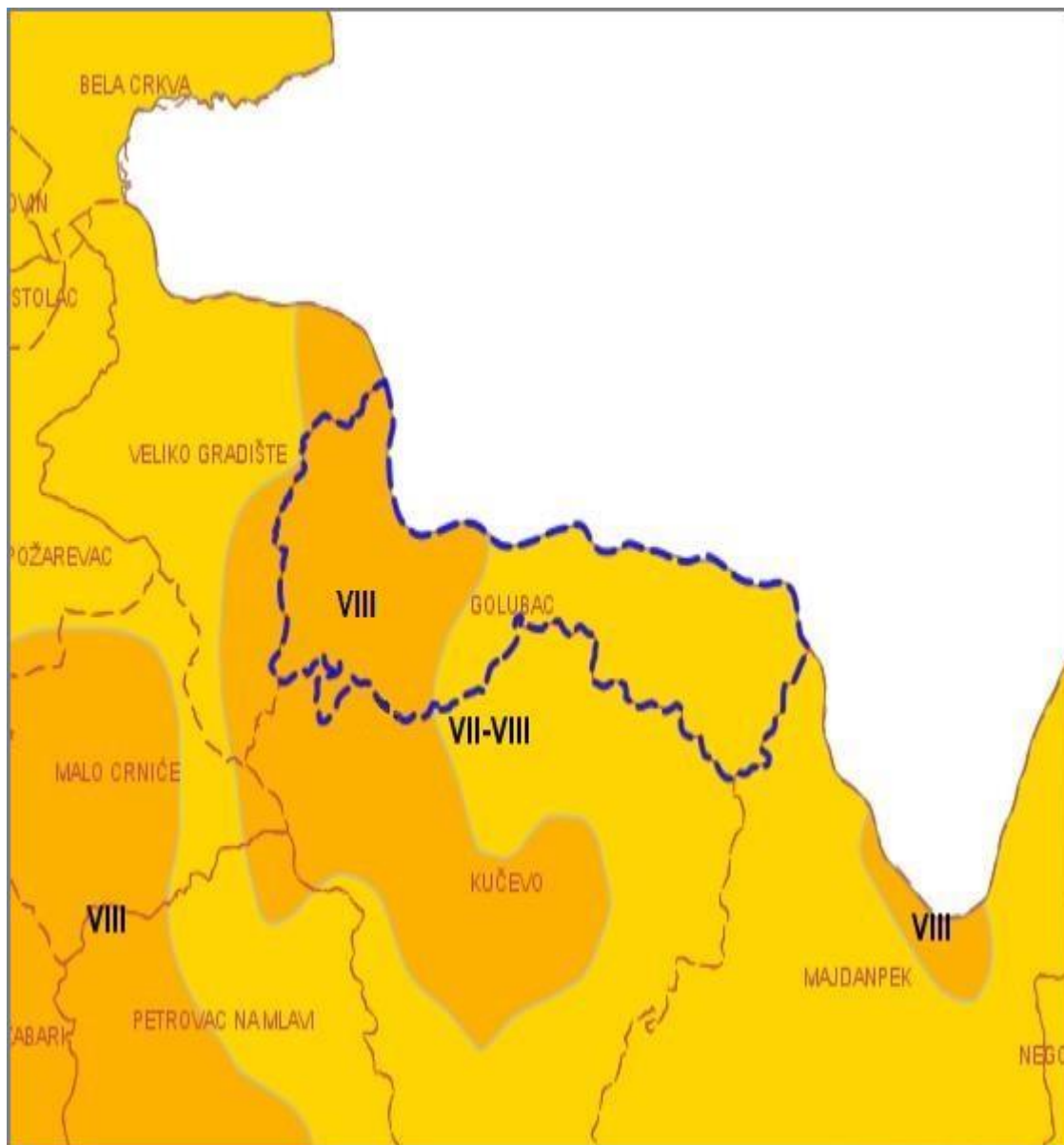
ПРИЛОГ 2

Карта сеизмичког хазарда за повратни период 475г., по параметру максималног хоризонталног убрзања на тлу типа А ($V_{s,30} > 800\text{m/s}$) на планском подручју за **Просторни план општине Голубац**



ПРИЛОГ 3

Карта сеизмичког хазарда за повратни период 475г. изражен у степенима макросеизмичког интензитета на планском подручју за **Просторни план општине Голубац**



ПРИЛОГ 4

Табела нумеричких вредности сеизмичког хазарда за повратни период 475г. изражен по параметру максималног хоризонталног убрзања [g] на тлу типа А ($V_s,30>800\text{m/s}$) приказан у колони PGA(g) за **Просторни план општине Голубац**

Место	Lat	Lon	PGA (g)
Полигон 1			0.1
Полигон 2			0.15

ПРИЛОГ 5

Табела епицентара догођених земљотреса магнитуде $M_w \geq 3.5$ јединица Рихтерове скале лоцирани на и у непосредној околини планског подручја за **Просторни план општине Голубац**

Год	Мес	Дан	Час	Мин	Сек	Lat	Lon	Дубина	M_w
1879	10	10	18	20	0	44.720	21.590	16	4.9
1879	10	10	20	30	0	44.650	21.630	8	4.6
1879	10	11	2	45	0	44.600	21.700	13	5.1
1879	10	17	3	55	0	44.700	21.600	6	4.3
1879	12	6	14	15	0	44.700	21.600	6	4.3
1895	6	16	10	3	0	44.500	22.000	20	4.8
1920	7	10	11	30	30	44.700	21.600	9	4.4
1927	5	31	22	58	15	44.900	21.700	16	4.9
1990	10	2	17	28	25	44.515	22.223	10	4.3
2002	8	2	9	37	20	44.668	21.592	19	4.2