

AutoCAD цртеж - Овај цртеж је ауторска својина "Архиплан" д.о.о. Аранђеловац, Србија / AutoCAD drawing - All rights in this drawing are reserved to "ArhIPLAN" Ltd. Aranđelovac, Serbia /

КО  
БАРИЧ

КО  
ВОЈИЛОВО

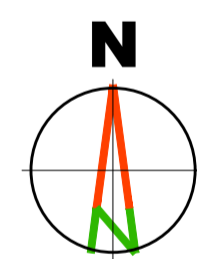
КО  
КУДРЕШ

КО  
МАЛЕШЕВО

КО  
МРЧКОВАЦ







КО  
ЖИТКОВИЦА

КО  
СНЕГОТИН





**ЛЕГЕНДА**

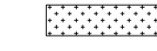
**ГРАНИЦЕ**

-  Граница суседних јединица локалних самоуправа
-  Граница катастарске општине
-  Граница грађевинског подручја насеља
-  Граница грађевинског подручја изван насеља
-  Граница катастарске парцеле
-  Број катастарске парцеле

**ПОДРУЧЈА**

-  Грађевинско подручје насеља
-  Грађевинско земљиште изван грађевинског подручја насеља

**ГРОБЉА**

-  Површине за гробља

Наручилац израде плана: <b>ОПШТИНСКА УПРАВА ОПШТИНЕ ГОЛУБАЦ</b> ул. Цара Лазара Бр. 15 <b>ГОЛУБАЦ</b>	Носилац израде плана: <b>Општинска управа општине Голубац</b> Одељење за урбанизам и изградњу, комуналне, инспекциске и имовинско-правне послове ул. Цара Лазара Бр. 15 <b>ГОЛУБАЦ</b>
Обрађивач плана: <b>"АРХИПЛАН" Д.О.О.</b> ул. Кнеза Михаила Бр. 66 <b>АРАНЂЕЛОВАЦ</b>	Ауторизациони знакови: 
Назив плана: <b>ПРОСТОРНИ ПЛАН ОПШТИНЕ ГОЛУБАЦ</b>	
Назив листа: <b>КАТАСТАРСКИ ПЛАН СА ГРАНИЦАМА ГРАЂЕВИНСКОГ ПОДРУЧЈА</b> за насеље Кудреш	Датум: јул, 2023.год. Фаза израде: <b>ДОКУМЕНТАЦИОНА ОСНОВА</b>
Руководилац израде: одговорни планер: дипл.инж.арх. Драгана Бига (ИКС 400 0099 03)	

AutoCAD цртеж - Овај цртеж је ауторска својина "Архиплан" д.о.о. Аранђеловац, Србија / AutoCAD drawing - All rights in this drawing are reserved to "ArhIPLAN" Ltd. Aranđelovac, Serbia /