








### ЛЕГЕНДА

#### ГРАНИЦЕ

-  Граница суседних јединица локалних самоуправа
-  Граница грађевинског подручја насеља
-  Граница грађевинског земљишта изван грађевинског подручја насеља
-  Граница катастарске парцеле
-  Број катастарске парцеле

#### УРБАНИСТИЧКА РЕГУЛАЦИЈА

-  Регулациона линија
-  Постојеће граничне детаљне тачке

#### ГРАЂЕВИНСКО ПОДРУЧЈЕ НАСЕЉА

##### Површине јавне намене

-  Површине за јавне намене
-  Месна канцеларија
-  Основна школа
-  Здравствена станица
-  Дом културе
-  Пошта
-  Површине за рекреацију и зеленило
-  Спортски терен




##### Комуналне површине

-  Површине за гробља





##### Површине за водопривредну инфраструктуру

-  Површине за постројење за пречишћавање отпадних вода (ППОВ)

##### Саобраћајна инфраструктура

-  Државни пут IБ реда
-  Општински пут
-  Јавни некатегорисани и приступни пут

##### Површине остале намене

-  Површине за породично становање
-  Површине за верске објекте
-  Зона центра насеља
-  Површине за индустрију и производњу

##### ПОЉОПРИВРЕДНО ЗЕМЉИШТЕ

-  Пољопривредно земљиште


##### ШУМСКО ЗЕМЉИШТЕ

-  Шумско земљиште

##### ВОДНО ЗЕМЉИШТЕ

-  Река
-  Поток

##### ЗАШТИТНИ ПОЈАСЕВИ ЛИНИЈСКИХ ИНФРАСТРУКТУРНИХ КОРИДОРА

-  Заштитни појас електроенергетске инфраструктуре (2x15m за ДВ 10kV)

Одлука о доношењу  
Просторног плана општине Голубац  
Број 30-2/2024 од 25.04.2024.год.  
("Службени гласник општине Голубац", број 7/2024 од 26.04.2024.год.)

Председник  
Скупштине општине Голубац  
  
Александар Ђукић

Наручилац израде плана:  
**ОПШТИНСКА УПРАВА  
ОПШТИНЕ ГОЛУБАЦ**  
ул. Цара Лазара бр. 15  
ГОЛУБАЦ

Носилац израде плана:  
**Општинска управа општине Голубац**  
Одељење за урбанизам и изградњу, комуналне,  
инспекцијске и имовинско-правне послове  
ул. Цара Лазара бр. 15  
ГОЛУБАЦ

Обрађивач плана:  
**"АРХИПЛАН" Д.О.О.**  
ул. Кнеза Михаила бр. 66  
АРАНЂЕЛОВАЦ

ISO 9001  
ISO 14001  
BUREAU VERITAS  
certification

Excellent  
Small & Medium Enterprises  
Officially recognized by the Republic of Serbia  
AA  
Creditworthiness Rating  
ARHIPLAN DOO  
ARANDELJOVAC  
Company ID: 17576299  
Branche Code: 17576299

Назив плана:  
**ПРОСТОРНИ ПЛАН ОПШТИНЕ ГОЛУБАЦ**

Назив листа: Уређајна основа за насеље Клење  
ПЛАН НАМЕНЕ ПОВРШИНА И ЕЛЕМЕНТИ УРБАНИСТИЧКЕ РЕГУЛАЦИЈЕ

Размера: 1:5.000  
Лист број: II.2.2.  
Датум: април, 2024.год.

Руководилац израде:  
одговорни планер: дипл.инж.арх. Драгана Бига (ИКС 100 0059 03)